位置図


長万部ＩＣ
オバルベツ川
飯生神社
東蝦夷地南部藩陣屋跡ヲシャマンベ陣屋跡
スポーツセンター
長万部温泉
長万部川
新長万部橋
長万部橋
長万部大橋
旭浜
長万部駅
300 m

詳細図
（赤枠：目安）



現況写真１


天然塩化物泉
二股ラジウム温泉
16km
ホテルあづま
昇月旅館
ホテル四国屋
大成館
もりかわ
温泉ホテル
丸金旅館

現況写真２



現況写真３



現況写真４



現況写真５



現況写真６



現況写真７



現況写真８



現況写真９



現況写真10



現況写真11



現況写真12



現況写真13



平面図

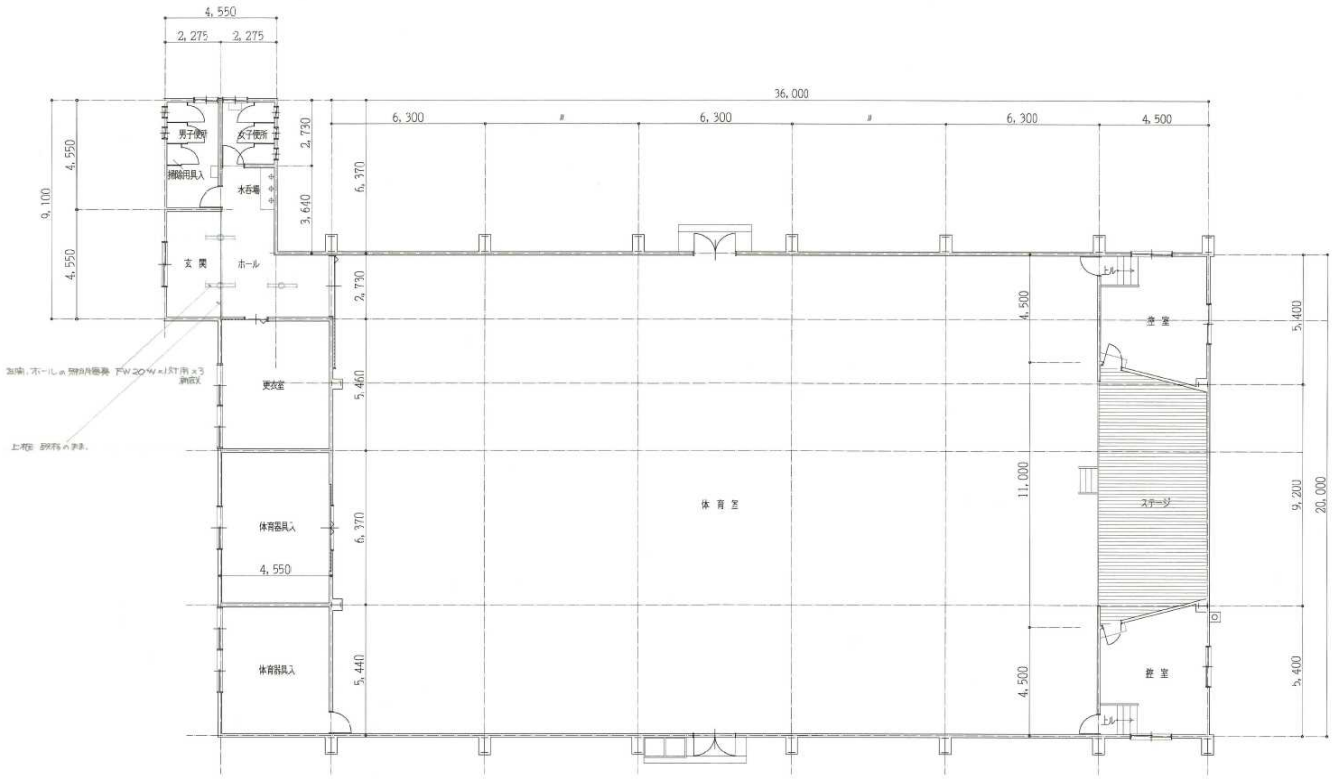
4,550
2,275
2,275
36,000
6,300
6,300
6,300
4,500
男子便所
女子便所
2,730
掃除用具入
水呑場
6,370
3,640
9,100
4,550
4,550
玄関
ホール
2,730
4,500
5,400
更衣室
5,460
体育室
11,000
ステージ
9,200
20,000
体育器具入
4,550
6,370
体育器具入
5,440
4,500
5,400

立面図

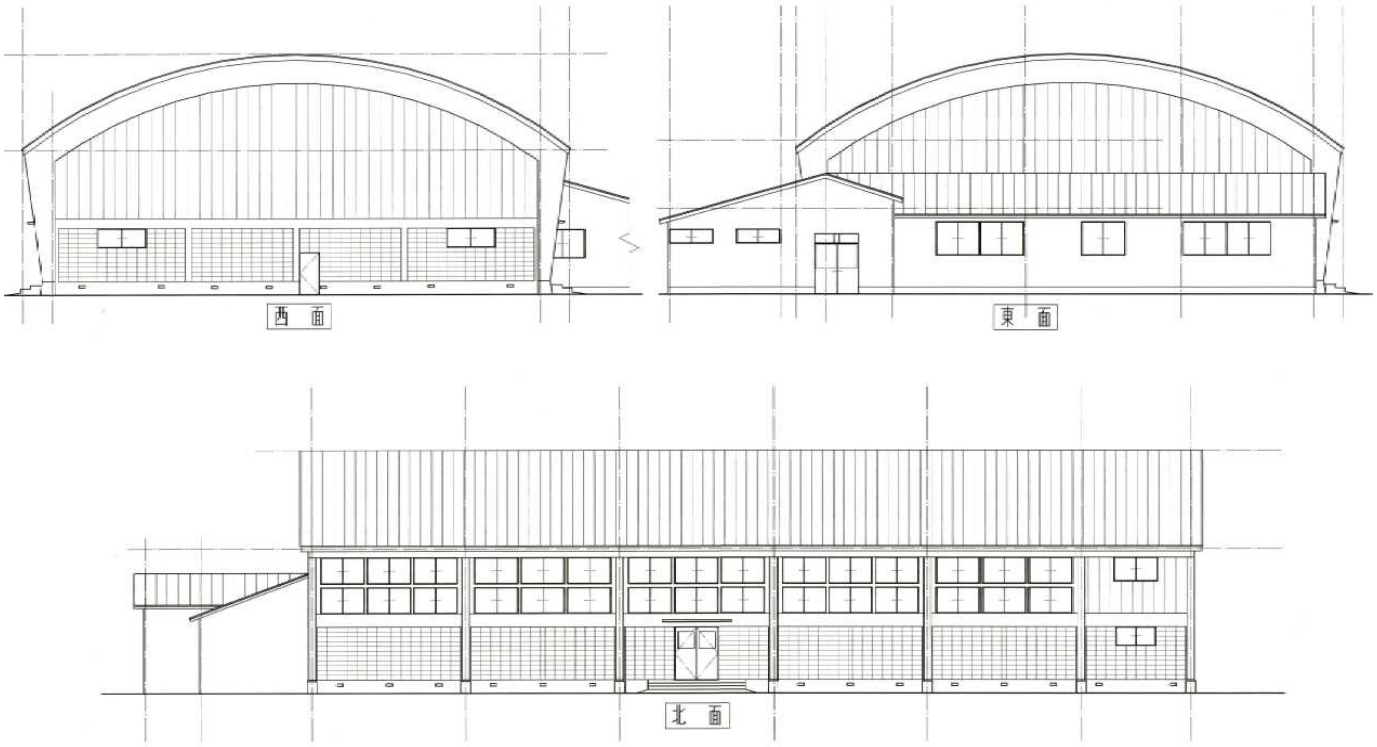

立面図　S1:100

断面図

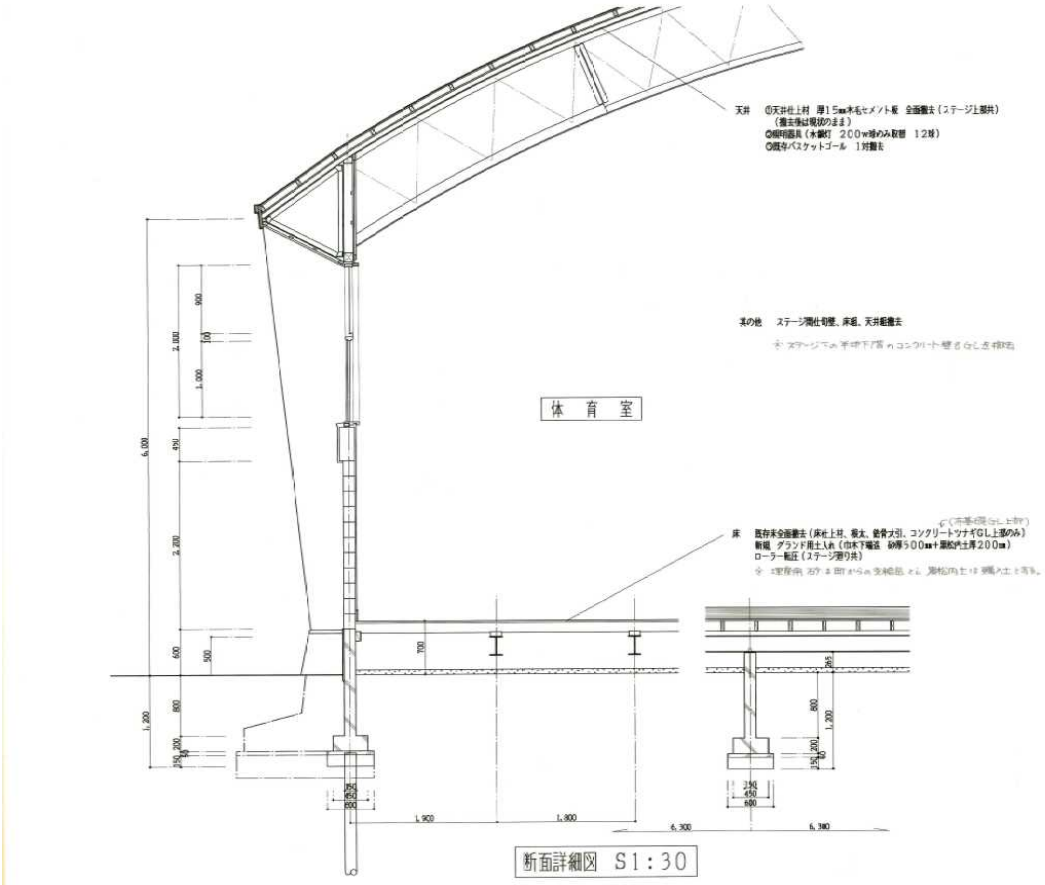

断面詳細図　S1:30

洪水浸水想定区域



洪水浸水想定区域（詳細図）
浸水深：３ｍ未満（赤枠：目安）

